



PROVINCIA AUTONOMA DI TRENTO



SERVIZIO CATASTO

UFFICIO DEL CATASTO DI: PERGINE VALSUGANA

COMUNE AMMINISTRATIVO DI: CALDONAZZO

C.C. CALDONAZZO

P.ed. 1755

Sub. 19

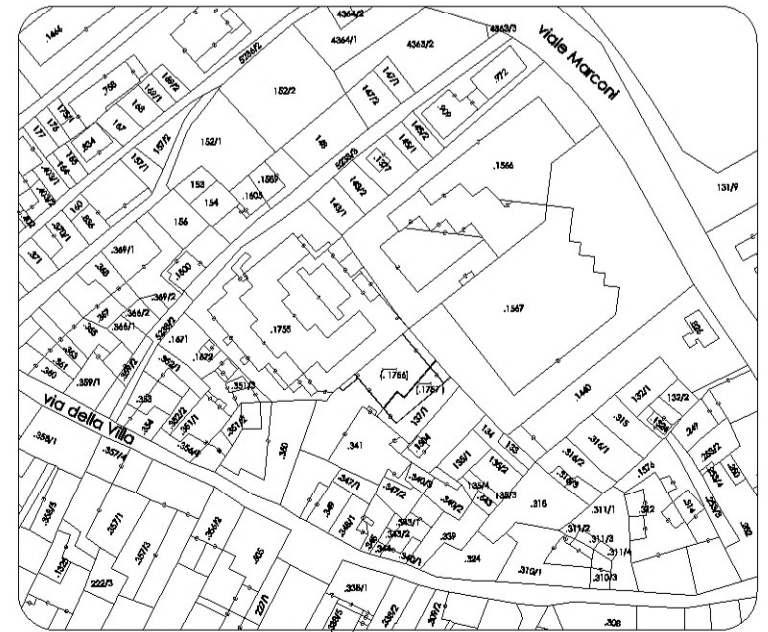
p.m. 19

P.T. 4422

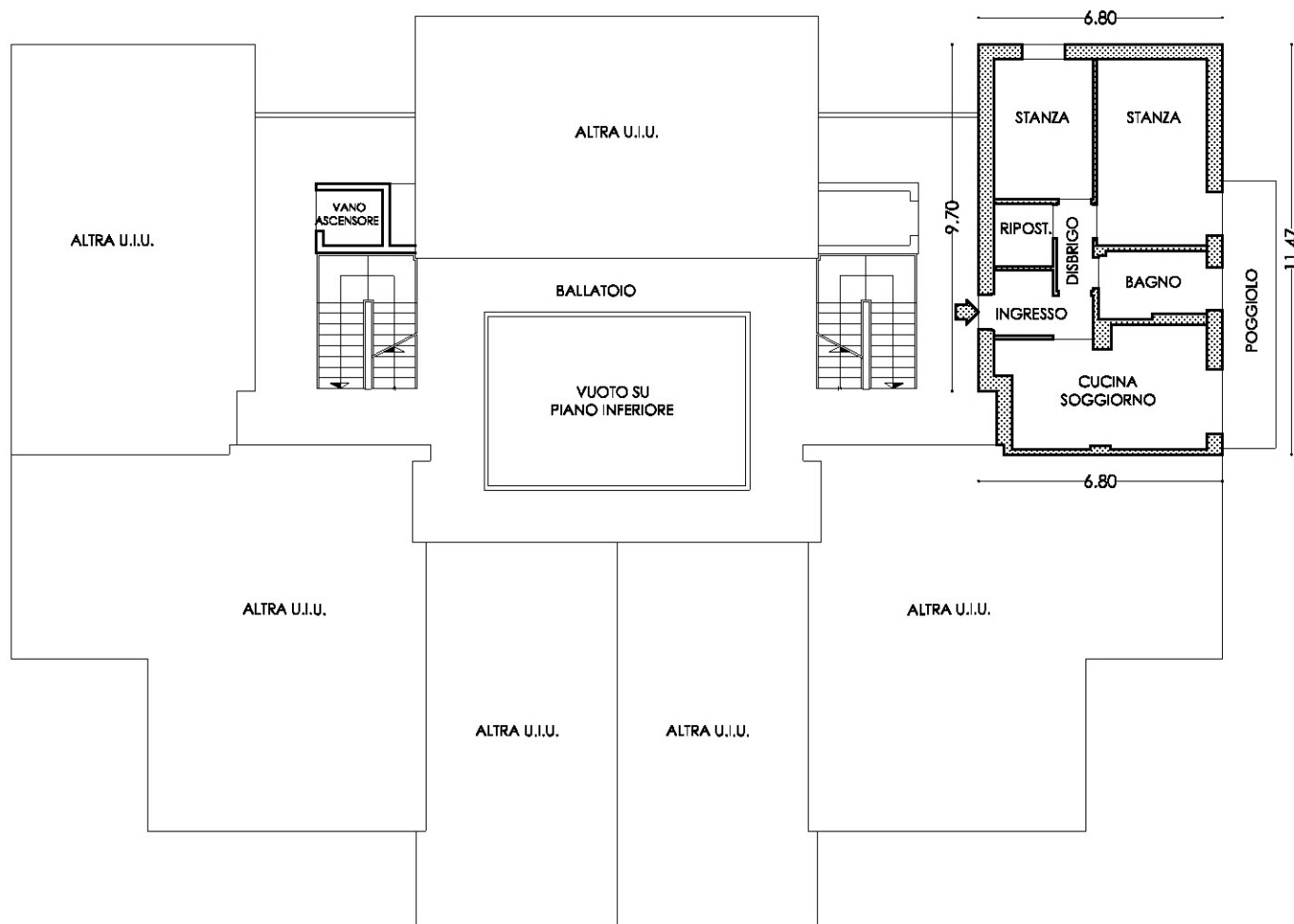
PROT. \_\_\_\_\_ (riservato all'Ufficio)

N. d'ord. 1 di N. fogli 2

PIANO SECONDO  
H= 2.60 m



Estratto mappa \_ scala 1:2000



Compilato da arch. CRISTIAN MARTINELLI

Iscritto all' ORDINE DEGLI ARCHITETTI

della Prov. di TRENTO

N. 1159

Mod. AM (Fabbricati)

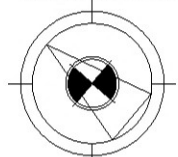
Rilievo in conformita' allo stato reale

Data 31.01.2012

Timbro e firma (\*)

(\*\*non dovuta per invio telematico)

orientamento



SCALA 1: 200

Indicare le principali misure esterne



PROVINCIA AUTONOMA DI TRENTO



SERVIZIO CATASTO

UFFICIO DEL CATASTO DI: PERGINE VALSUGANA

COMUNE AMMINISTRATIVO DI: CALDONAZZO

C.C. CALDONAZZO

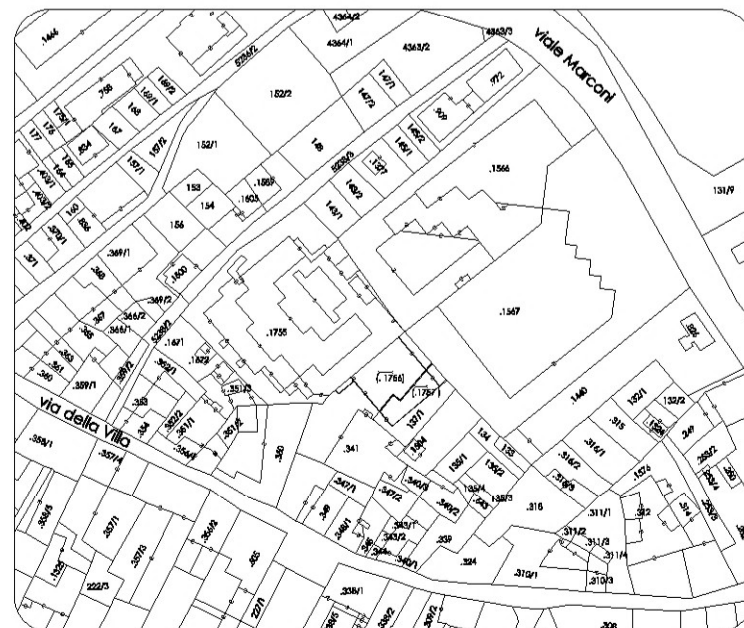
P.ed. 1755

Sub. 19 p.m. 19

P.T. 4422

PROT. \_\_\_\_\_ (riservato all'Ufficio)

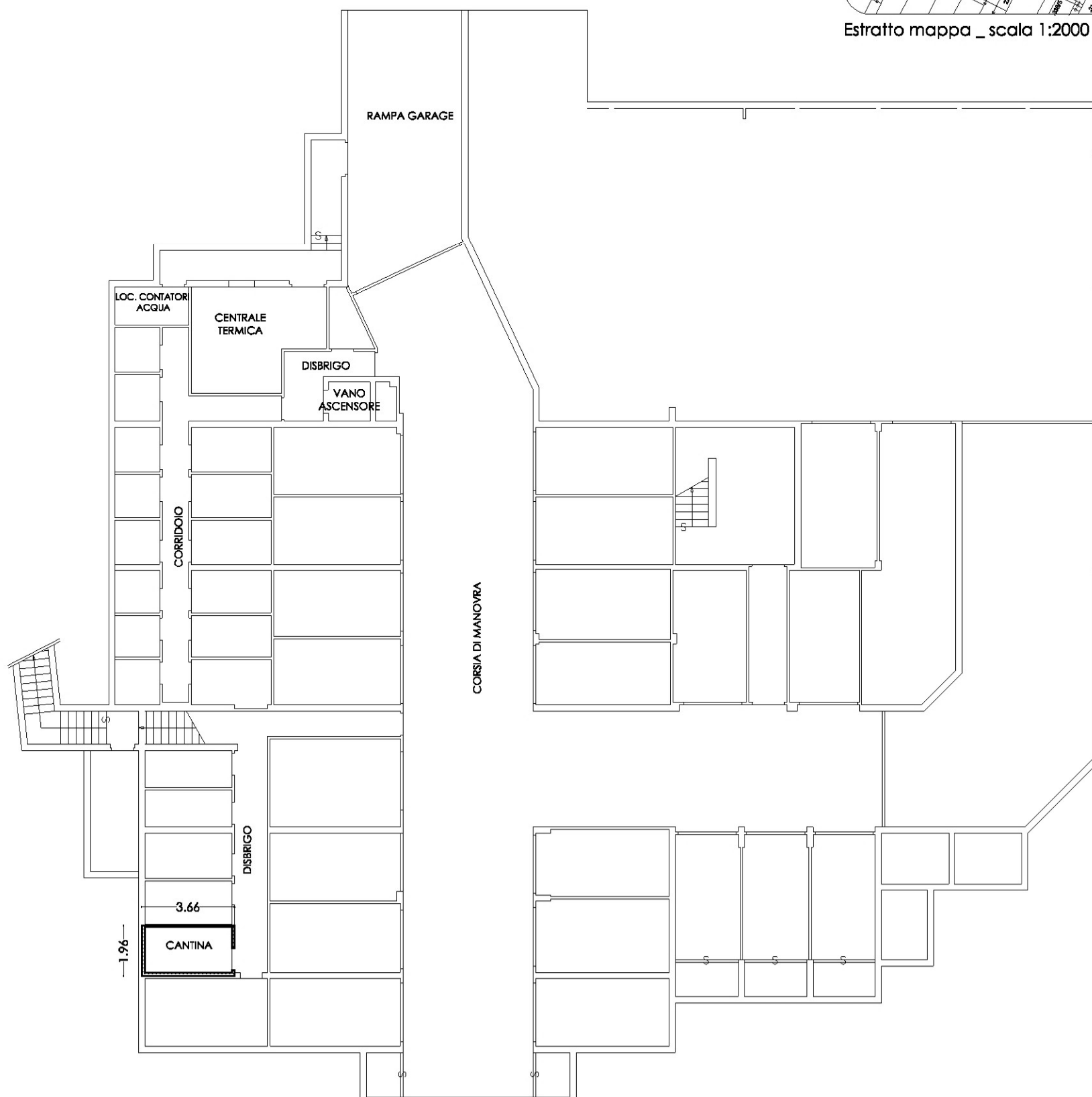
N. d'ord. 2 di N. fogli 2



Estratto mappa \_ scala 1:2000



PIANO INTERRATO  
H= 2.60 m



Compilato da arch. CRISTIAN MARTINELLI

Iscritto all' ORDINE DEGLI ARCHITETTI

della Prov. di TRENTO

N. 1159

Mod. AM (Fabbricati)

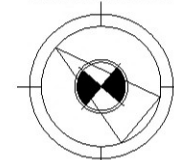
Rilievo in conformita' allo stato reale

Data 31.01.2012

Timbro e firma (\*)

(\*\*non dovuta per invio telematico)

orientamento



SCALA 1: 200

Indicare le principali misure esterne